




LEGENDA:

	NAVRŽENÉ DNO
	NAMĚŘENÁ HLOUBKA SEDIMENTU
	STÁVAJÍCÍ DNO - GEODETICKY ZAMĚŘENO




SOURADNICOVÝ SYSTÉM: S-JTSK
 VÝŠKOVÝ SYSTÉM: B.p.v.
 OBEC: ČESKÁ KAMENICE (562 394)
 KATASTRÁLNÍ UZEMÍ: ČESKÁ KAMENICE (621 285)
 OKRES: DĚČÍN

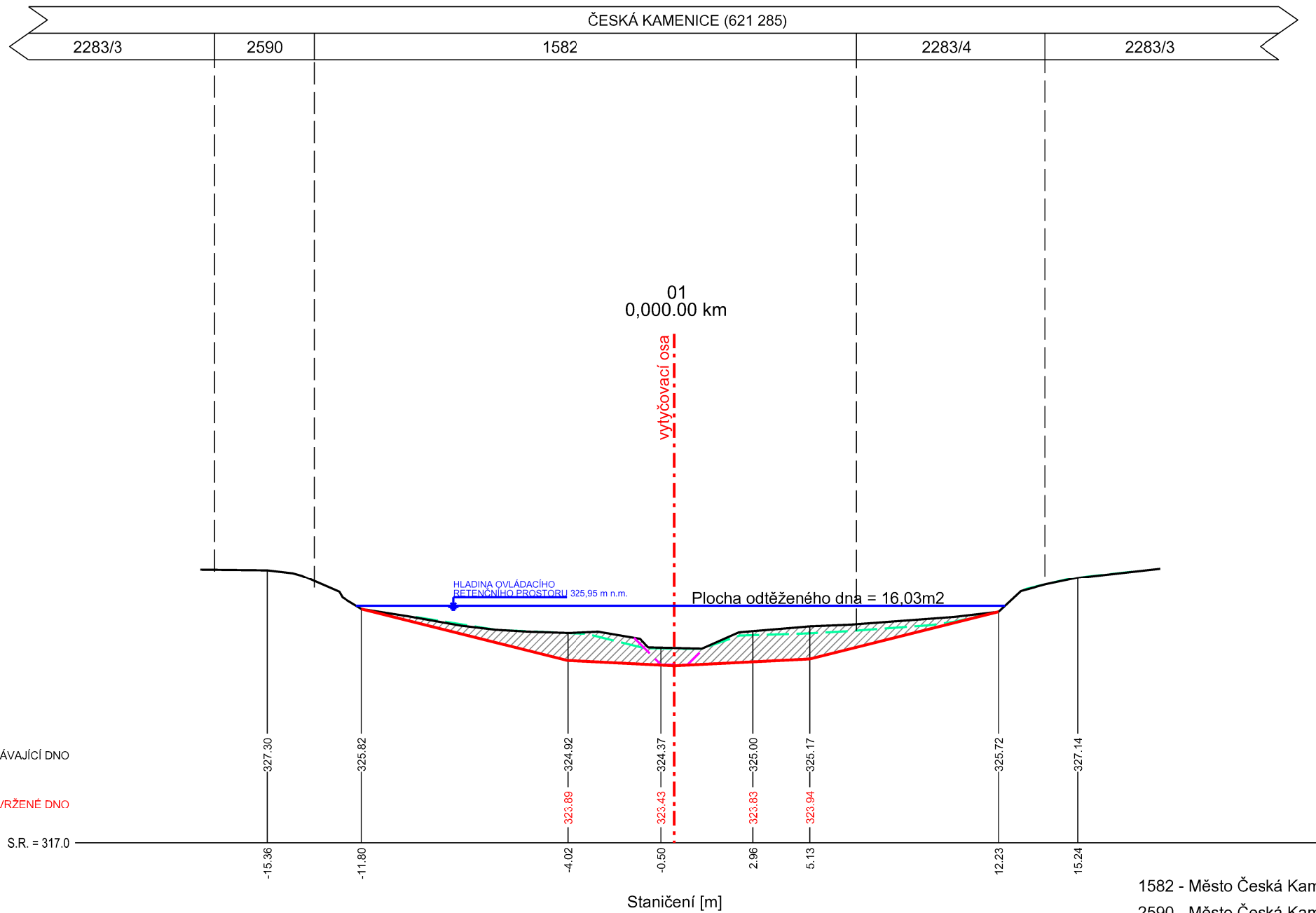
AZ CONSULT, spol. s r.o.

Číslo zakázky.....20/406

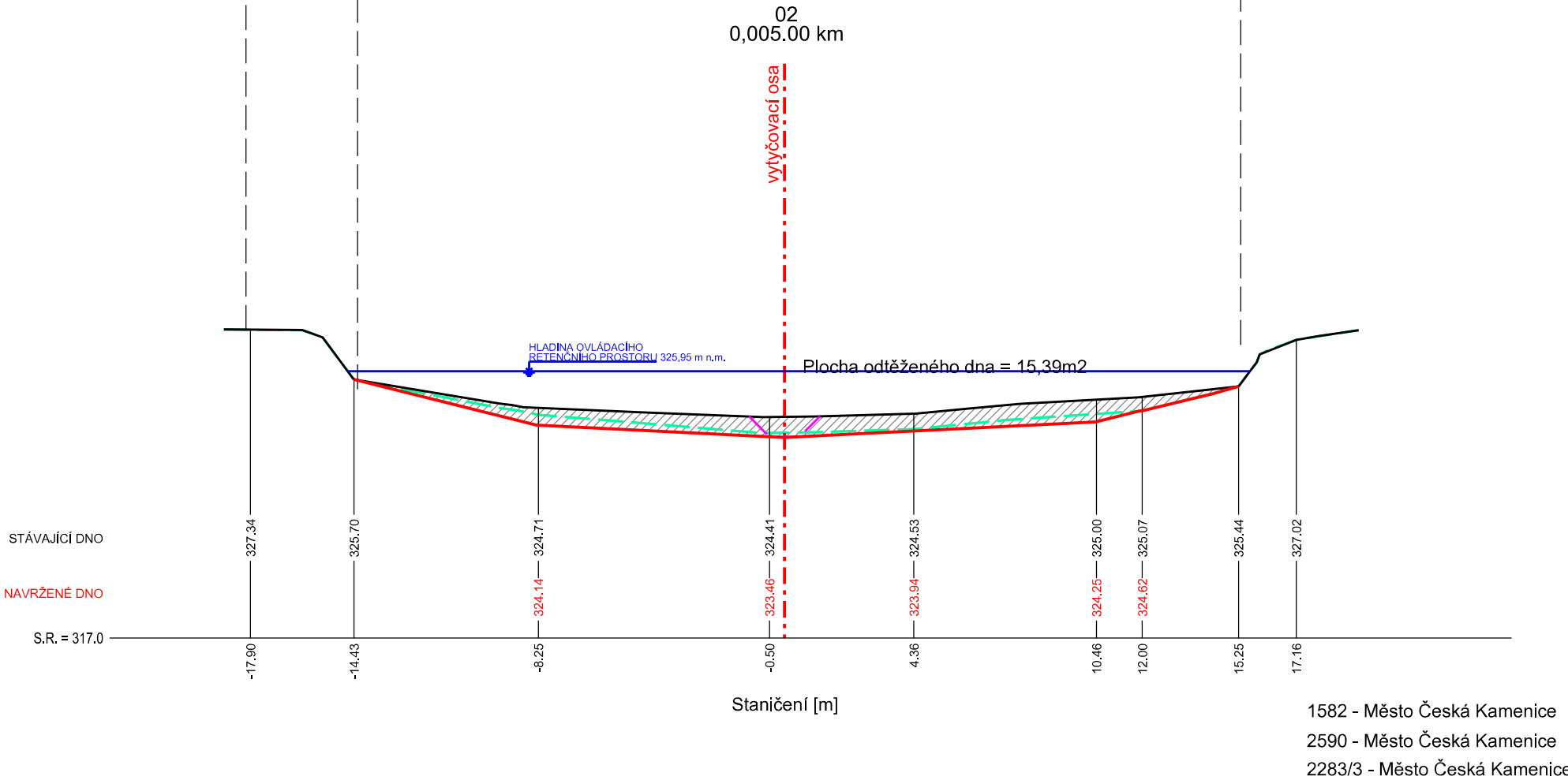
Výrobek uvolněn k použití

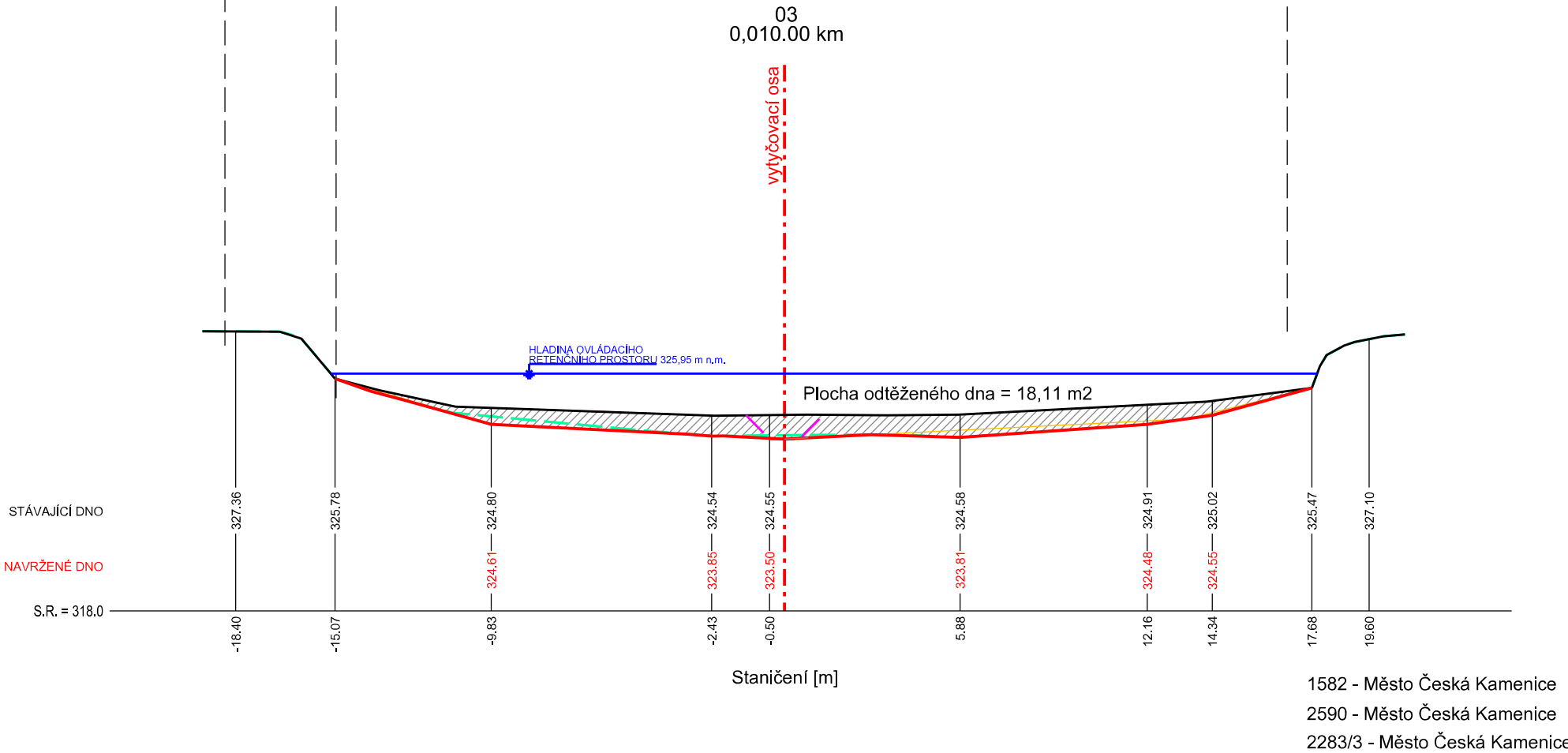
Datum.....X. 2021③

Odpov. proj.: Ing. Martin David 		AZCONSULT® spol. s r. o. Klišská 12, 400 01 Ústí nad Labem Tel.: 475 240 888 Tel/fax.: 475 240 864 E-mail: azconsult@azconsult.cz ČSN EN ISO 9001	
Vypracoval: Jindřich Charvát 			
Kontroloval: Ing. Martin Valenta 			
Kraj: Ústecký	Místo: Česká Kamenice		
Objednatel: Město Česká Kamenice			
Akce: Česká Kamenice, malá vodní nádrž nad Koupalištěm - obnovení retenční schopnosti Objekt: .		Zn. souboru: ...	
Výkres: Příčné řezy .		Stupeň: DSP	Formát: 22 × A4
		Č. zak.: 20/406	Č. paré :
		Datum: X. 2021	Č. přílohy:
		Měřítko: 1: 200	D.3
DOKUMENTACI LZE UŽÍVAT POUZE VE SMYSLU PŘÍSLUŠNÉ SMLOUVY O DÍLO. KOPÍROVÁNÍ A ROZŠÍŘOVÁNÍ POUZE PO PŘEDCHOZÍM SOUHLASU AZ CONSULT, spol. s r.o.			



1582 - Město Česká Kamenice
2590 - Město Česká Kamenice
2283/4 - Lesy České republiky
2283/3 - Město Česká Kamenice





04
0,015.00 km

vytyčovací osa

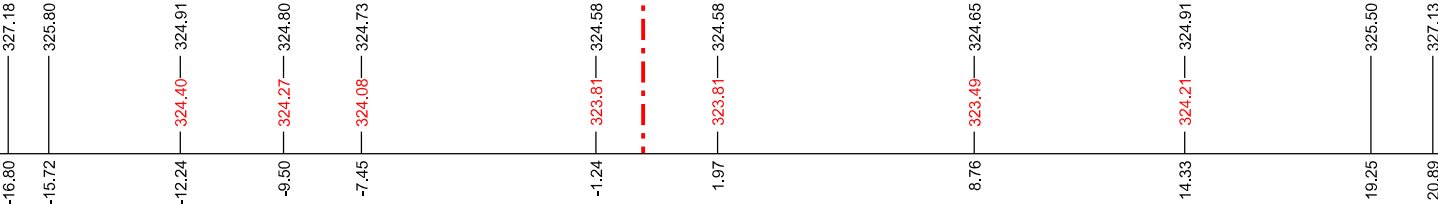
HLADINA OVLÁDACÍHO
RETENČNÍHO PROSTORU 325,95 m n.m.

Plocha odtěženého dna = 23,38 m2

STÁVAJÍCÍ DNO

NAVRŽENÉ DNO

S.R. = 317,0



Staničení [m]

1582 - Město Česká Kamenice
2590 - Město Česká Kamenice
2283/3 - Město Česká Kamenice



05
0,020.00 km

vytyčovací osa

HLADINA OVLÁDACÍHO
RETENČNÍHO PROSTORU 325,95 m n.m.

Plocha odtěženého dna = 27,12m²

STÁVAJÍCÍ DNO

NAVRŽENÉ DNO

S.R. = 317.0

-18.05
327.35

-16.12
325.68

-13.48
324.76

325.00

-6.70
324.74

324.06

-0.50
324.62

323.57

3.09
324.60

323.80

11.29
324.69

323.25

17.52
325.10

324.70

20.53
325.60

325.10

22.16
327.11

Staničení [m]

1582 - Město Česká Kamenice
2590 - Město Česká Kamenice
2283/3 - Město Česká Kamenice



06
0,025.00 km

vytyčovací osa

HLADINA OVLÁDACÍHO
RETENČNÍHO PROSTORU 325.95 m n.m.

Plocha odtěženého dna = 24,59m²

STÁVAJÍCÍ DNO

NAVRŽENÉ DNO

S.R. = 318.0

327.28
-18.68

325.13
-14.25

325.03
-12.05

324.68
-3.60

324.67
-0.50

326.64
4.60

324.73
12.54

324.90
15.13

325.12
19.05

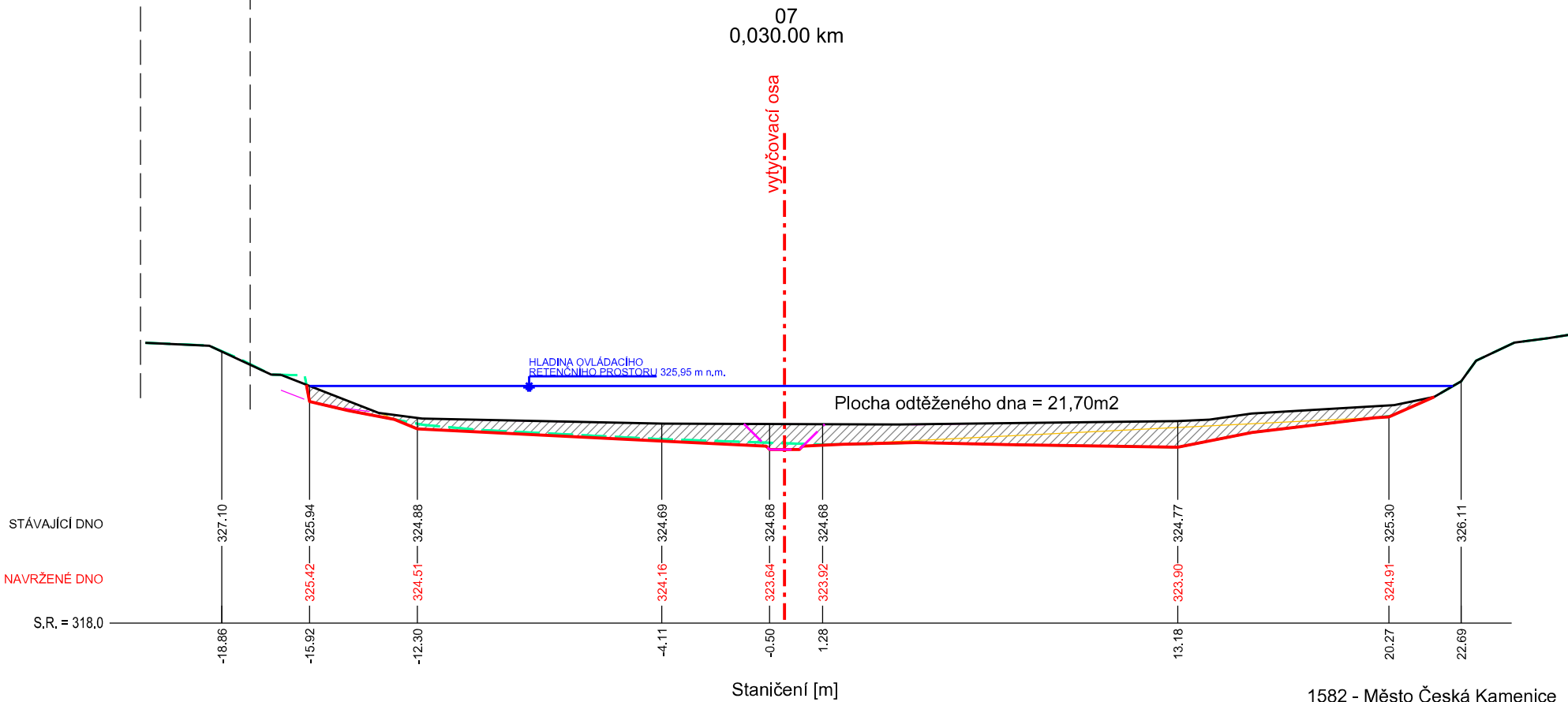
325.46
21.57

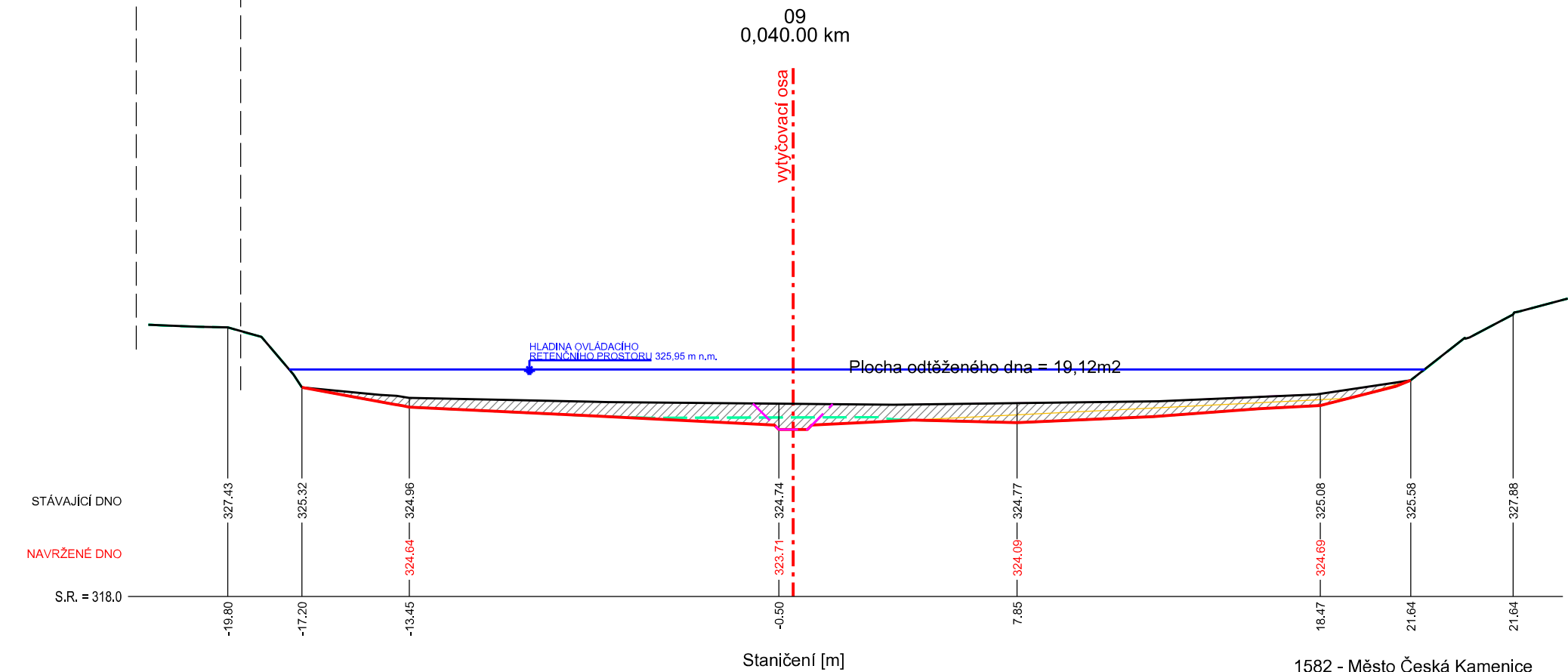
Staničení [m]

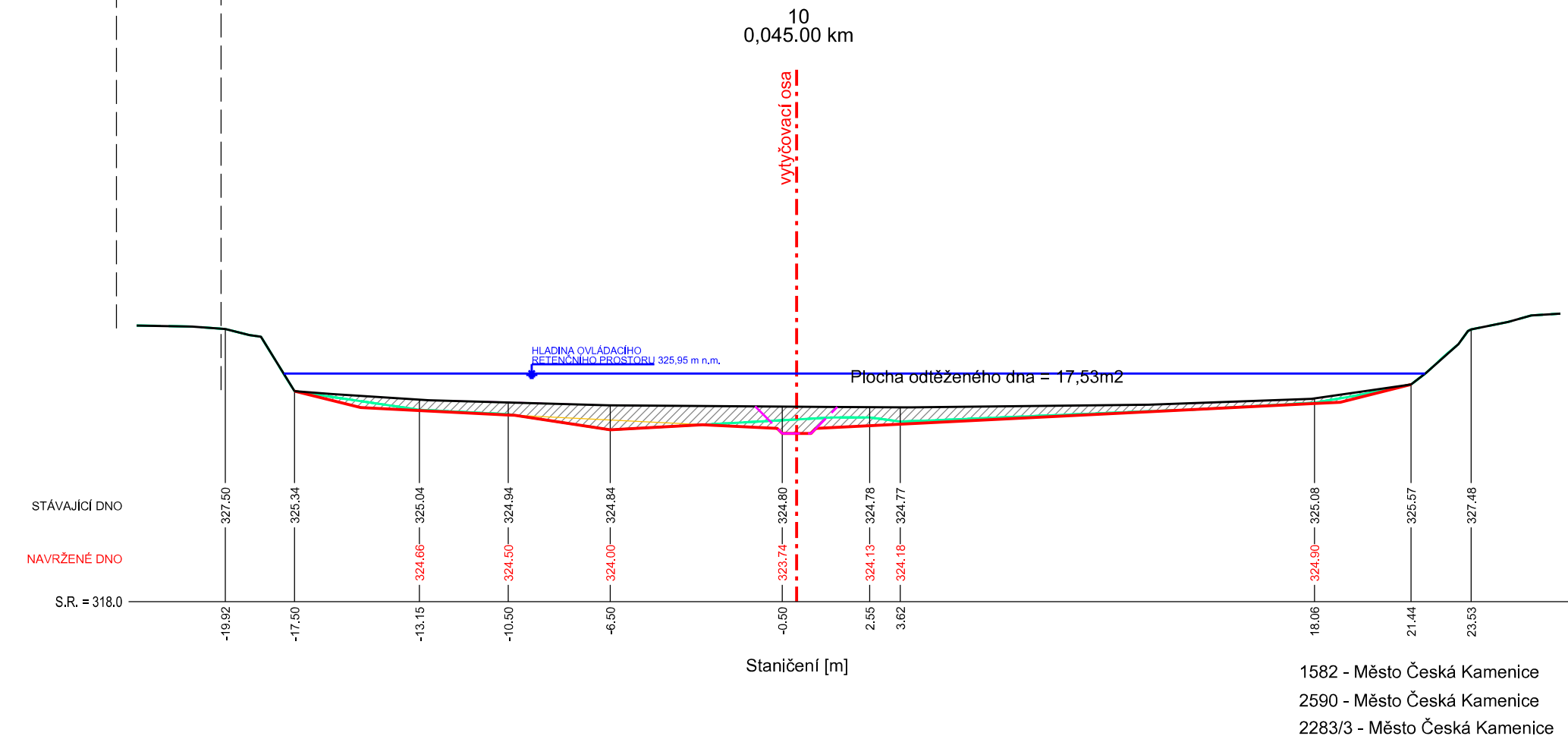
1582 - Město Česká Kamenice

2590 - Město Česká Kamenice

2283/3 - Město Česká Kamenice







11
0,050.00 km

vytyčovací osa

HLADINA OVLÁDACÍHO
RETENČNÍHO PROSTORU 325,95 m n.m.

Plocha odtěženého dna = 20,04m²

STÁVAJÍCÍ DNO

NAVRŽENÉ DNO

S.R. = 318.0



12
0,055.00 km

vytyčovací osa

HLADINA OVLÁDÁCIHO
RETENČNÍHO PROSTORU 325,95 m n.m.

Plocha odtěženého dna = 19,21m2

STÁVAJÍCÍ DNO

NAVRŽENÉ DNO

S.R. = 318.0

327.70
-19.43

325.64
-17.47

325.26
-14.01

324.98
-7.08

324.87
-0.50

324.86
2.37

324.99
13.23

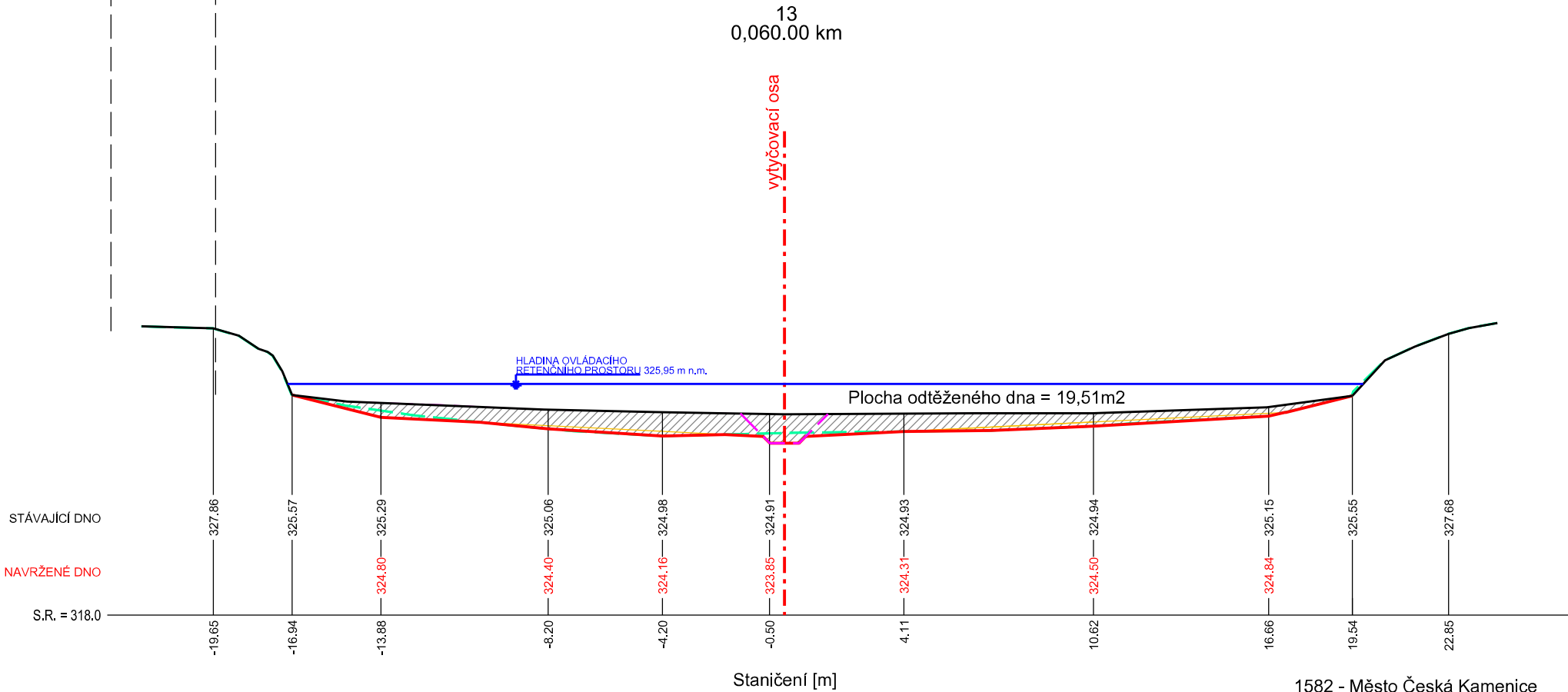
325.39
17.82

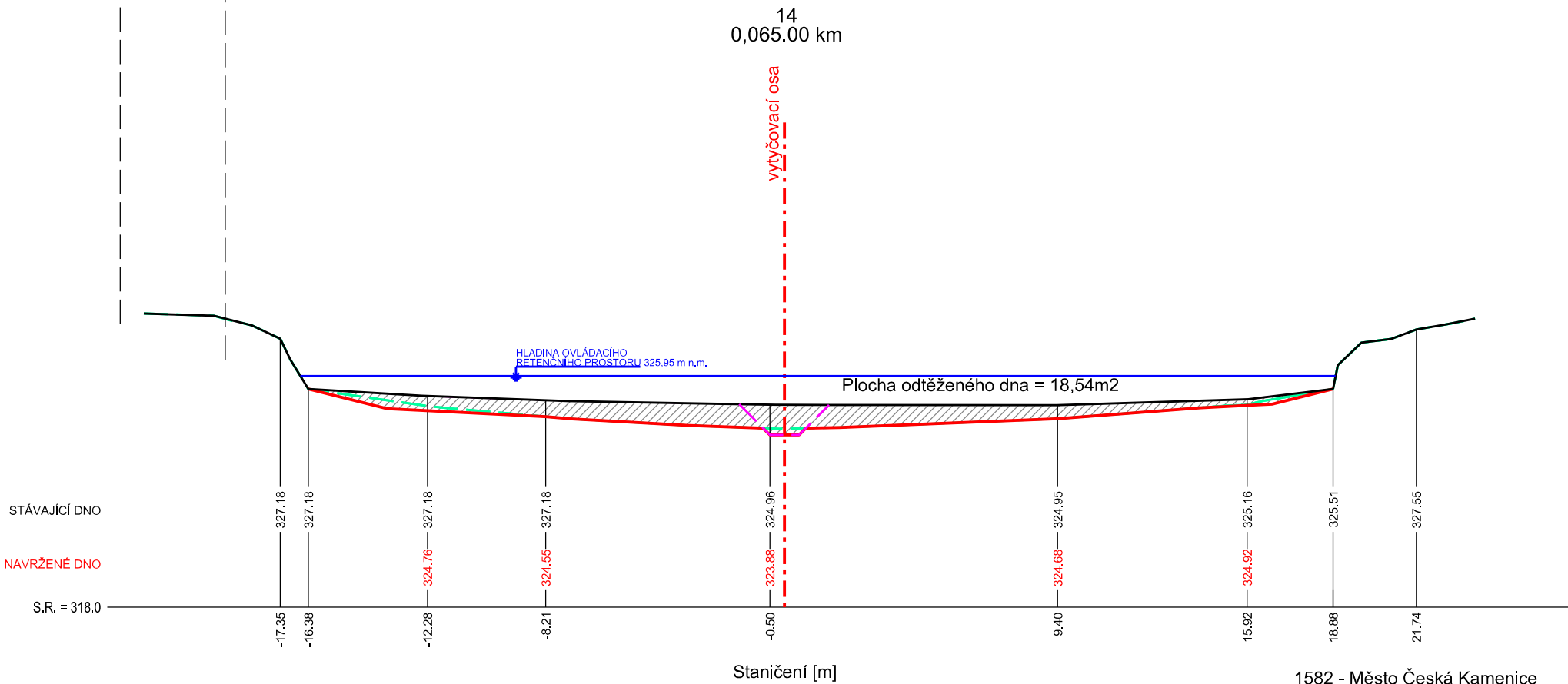
325.62
20.42

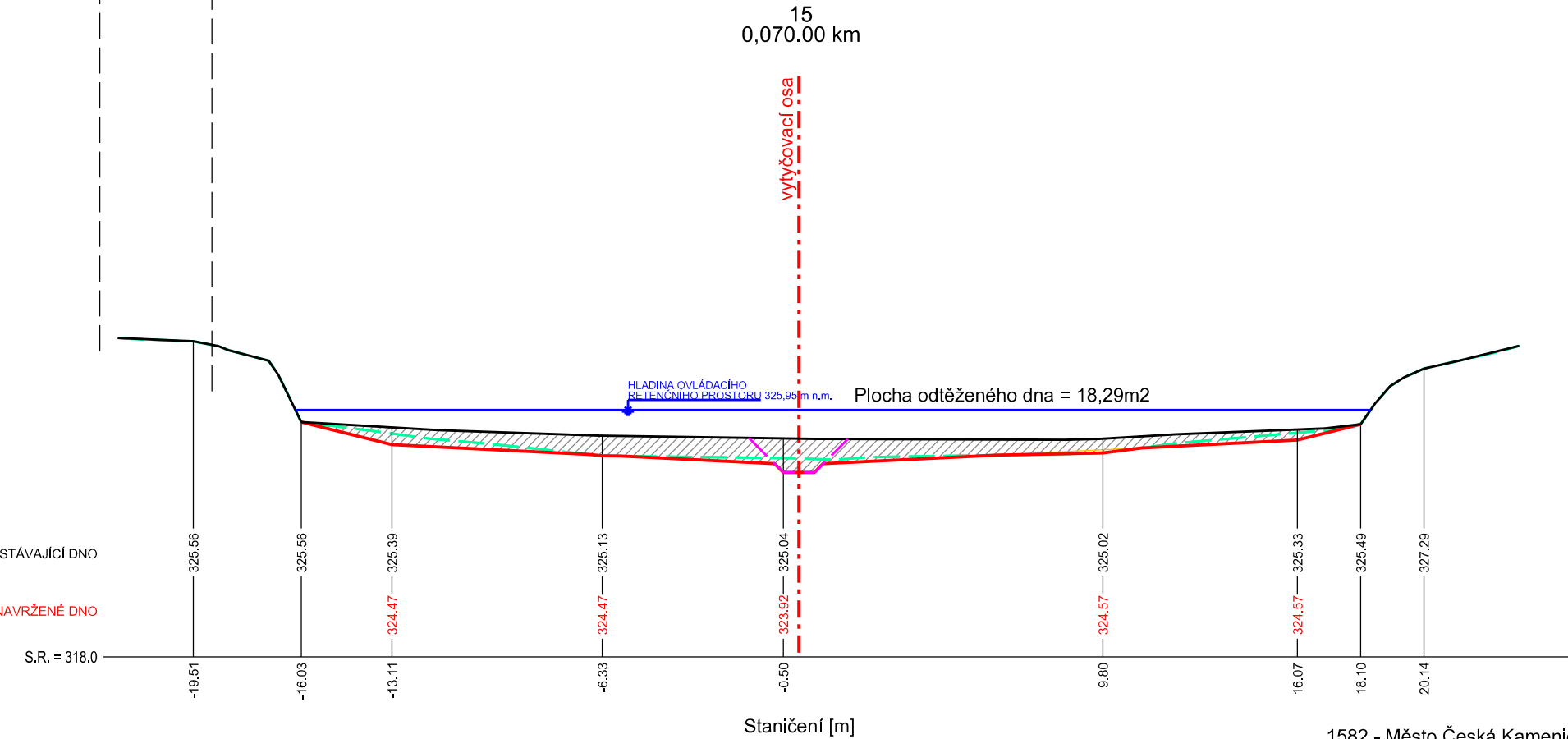
327.62
23.38

Staničení [m]

1582 - Město Česká Kamenice
2590 - Město Česká Kamenice
2283/3 - Město Česká Kamenice







16
0,075.00 km

vytyčovací osa

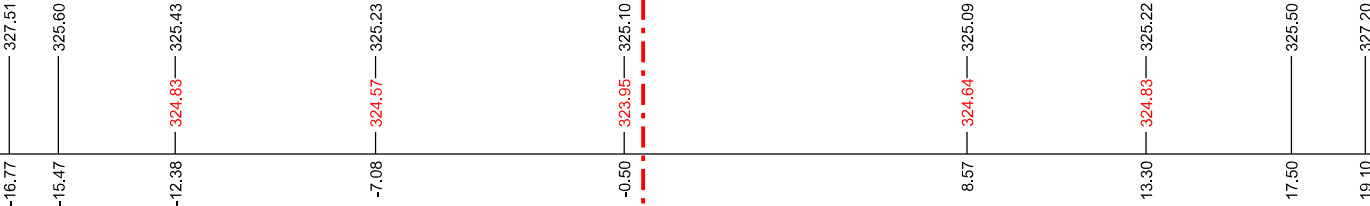
HLADINA OVLÁDACÍHO
RETENČNÍHO PROSTORU 325,95 m n.m.

Plocha odtěženého dna = 18,56m²

STÁVAJÍCÍ DNO

NAVRŽENÉ DNO

S.R. = 318.0



Staničení [m]

1582 - Město Česká Kamenice
2590 - Město Česká Kamenice
2283/3 - Město Česká Kamenice

17
0,080.00 km

vytyčovací osa

HLADINA OVLÁDACÍHO
RETENČNÍHO PROSTORU 325,95 m n.m.

Plocha odtěženého dna = 19,10m²

STÁVAJÍCÍ DNO

NAVRŽENÉ DNO

S.R. = 318.0

326.95
-16.08

325.61
-14.34

325.40
-10.26

324.76

325.24
-3.26

324.61

325.22
-0.50

324.00

325.20
3.95

324.45

325.29
12.88

324.90

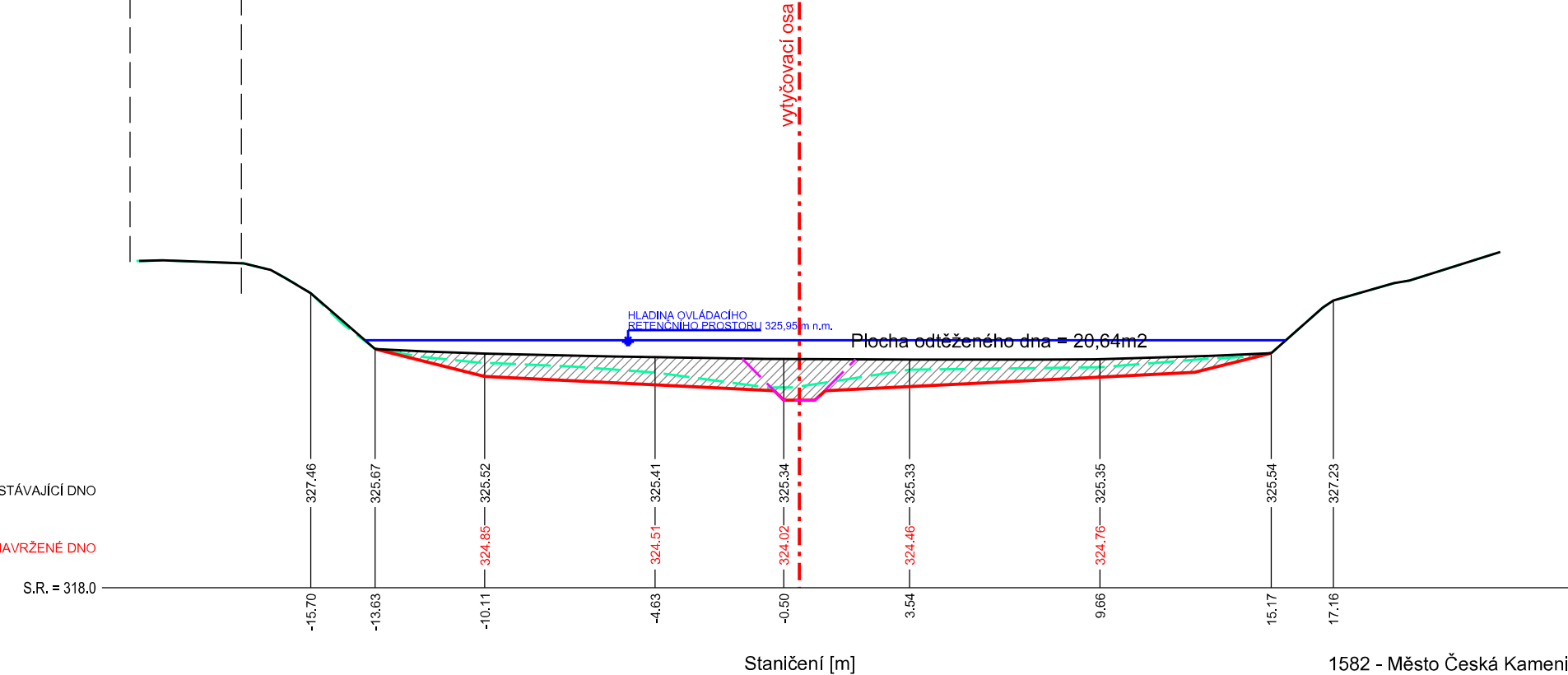
325.52
16.10

327.28
18.55

Staničení [m]

1582 - Město Česká Kamenice
2590 - Město Česká Kamenice
2283/3 - Město Česká Kamenice

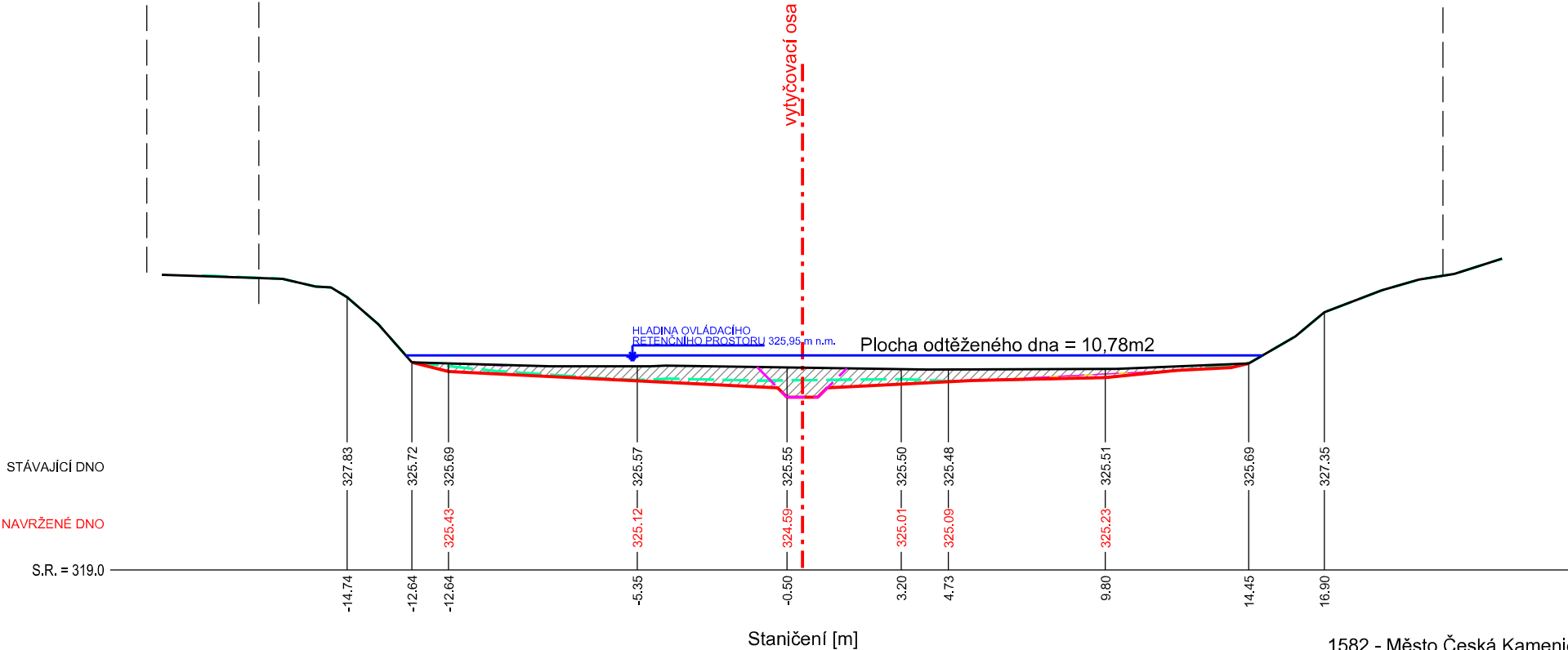
18
0,085.00 km



STÁVAJÍCÍ DNO
NAVRŽENÉ DNO
S.R. = 318.0

1582 - Město Česká Kamenice
2590 - Město Česká Kamenice
2283/3 - Město Česká Kamenice

19
0,090.00 km





20
0,095.00 km

výtyčovací osa

HLADINA OVLÁDACÍHO
RETENČNÍHO PROSTORU 325,95 m n.m.

Plocha odtěženého dna = 7,22m²

STÁVAJÍCÍ DNO

NAVRŽENÉ DNO

S.R. = 319.0

327.48
-12.87

327.48
-12.87

325.96
-10.60

325.74
-6.21

325.78
-0.50

325.70
1.74

325.76
6.70

326.12
13.82
326.14
14.22

327.97
20.69

Staničení [m]

1582 - Město Česká Kamenice
2590 - Město Česká Kamenice
2283/3 - Město Česká Kamenice

21
0,100.00 km

vytyčovací osa

HLADINA OVLÁDACÍHO
RETENČNÍHO PROSTORU 325.95 m n.m.

Plocha odtěženého dna = 0,1 m2

STÁVAJÍCÍ DNO

NAVRŽENÉ DNO

S.R. = 320.0

-12.93 — 170.00 — 327.18

-5.20 — 170.00 — 327.18

-0.83 — 170.00 — 327.18

1.05 — 170.00 — 327.18

9.83 — 170.00 — 327.18

13.06 — 170.00 — 327.18

20.43 — 170.00 — 327.18

Staničení [m]

1594/2 - Město Česká Kamenice
2590 - Město Česká Kamenice
2283/3 - Město Česká Kamenice